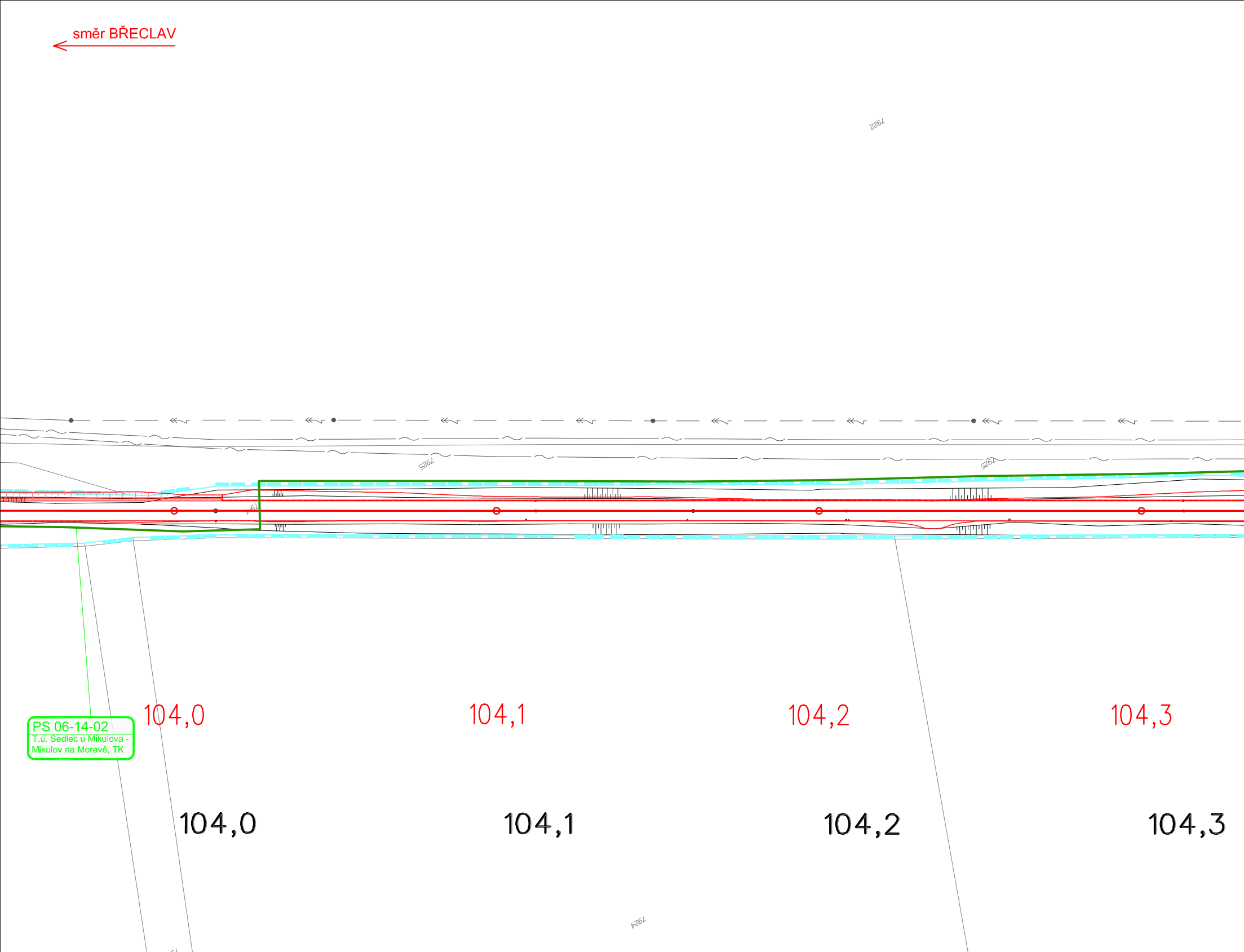
směr BŘECLAV
7922
7925
7925
PS 06-14-02
T.ú. Sedlec u Mikulova - Mikulov na Moravě, TK
104,0
104,1
104,2
104,3
104,0
104,1
104,2
104,3
7924

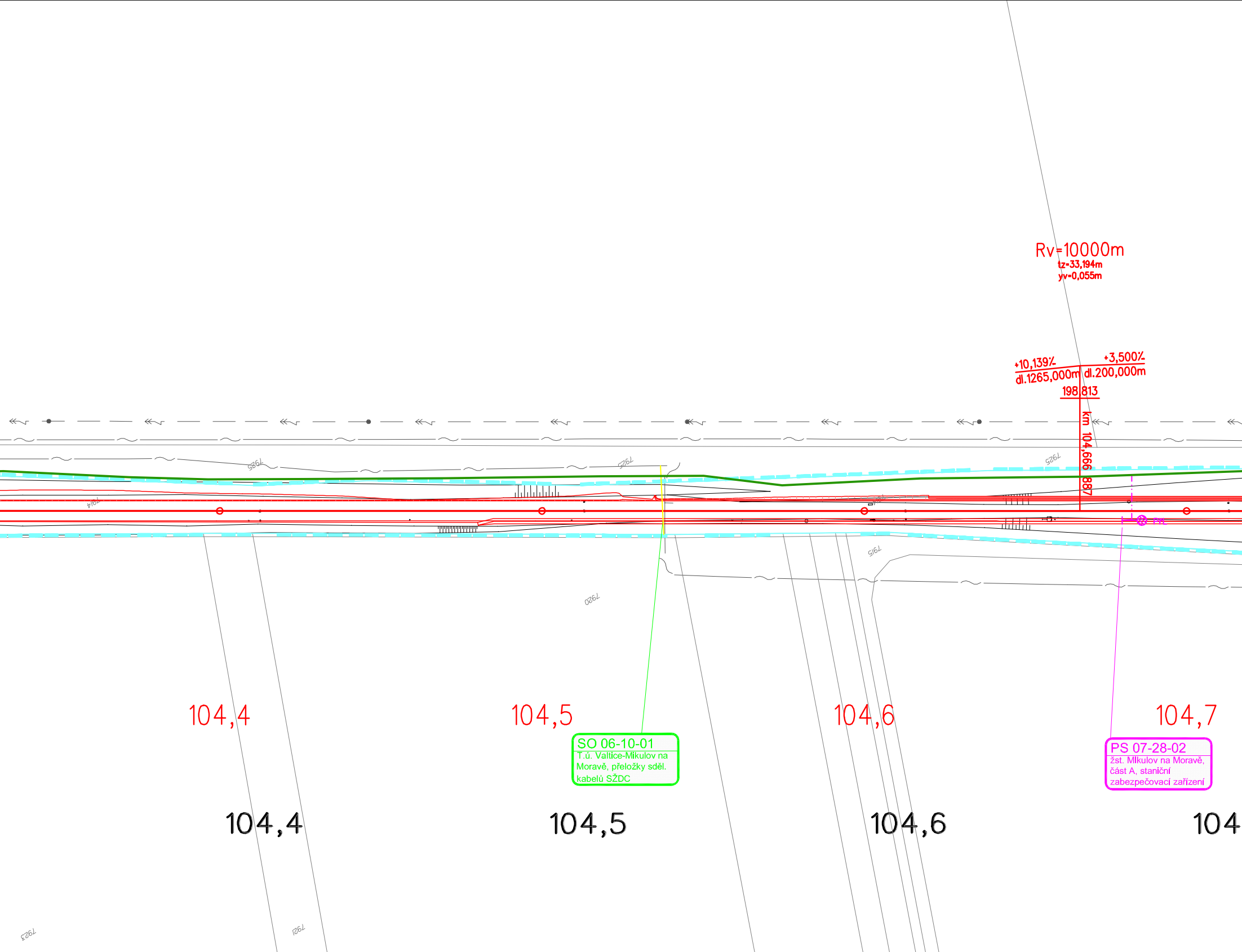
Rv=10000m
tz=33,194m
yv=0,055m
+10,139‰
dl.1265,000m
+3,500‰
dl.200,000m
198,813
km 104,666 887
7925
7925
7925
7914
7915
7920
7923
7921
PYL
104,4
104,5
104,6
104,7
SO 06-10-01
T.ú. Valtice-Mikulov na Moravě, přeložky sděl. kabelů SŽDC
PS 07-28-02
žst. Mikulov na Moravě, část A, staniční zabezpečovací zařízení
104,4
104,5
104,6
104

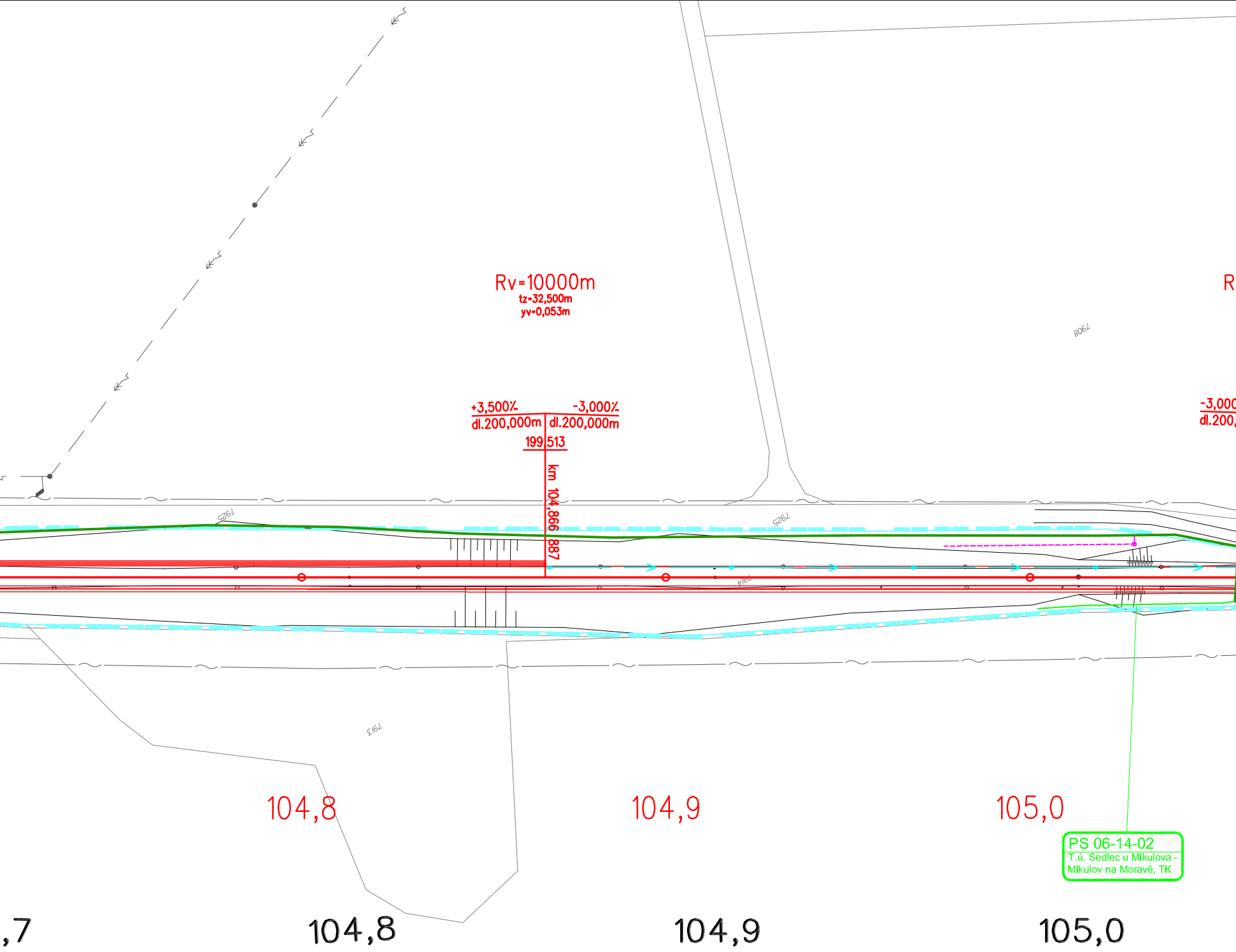
Rv=10000m
tz=32,500m
yv=0,053m
R
7908
+3,500‰
dl.200,000m
-3,000‰
dl.200,000m
199,513
km 104,866 887
-3,000
dl.200,
7925
7925
7914
7913
104,8
104,9
105,0
PS 06-14-02
T.ú. Sedlec u Mikulova -
Mikulov na Moravě, TK
,7
104,8
104,9
105,0

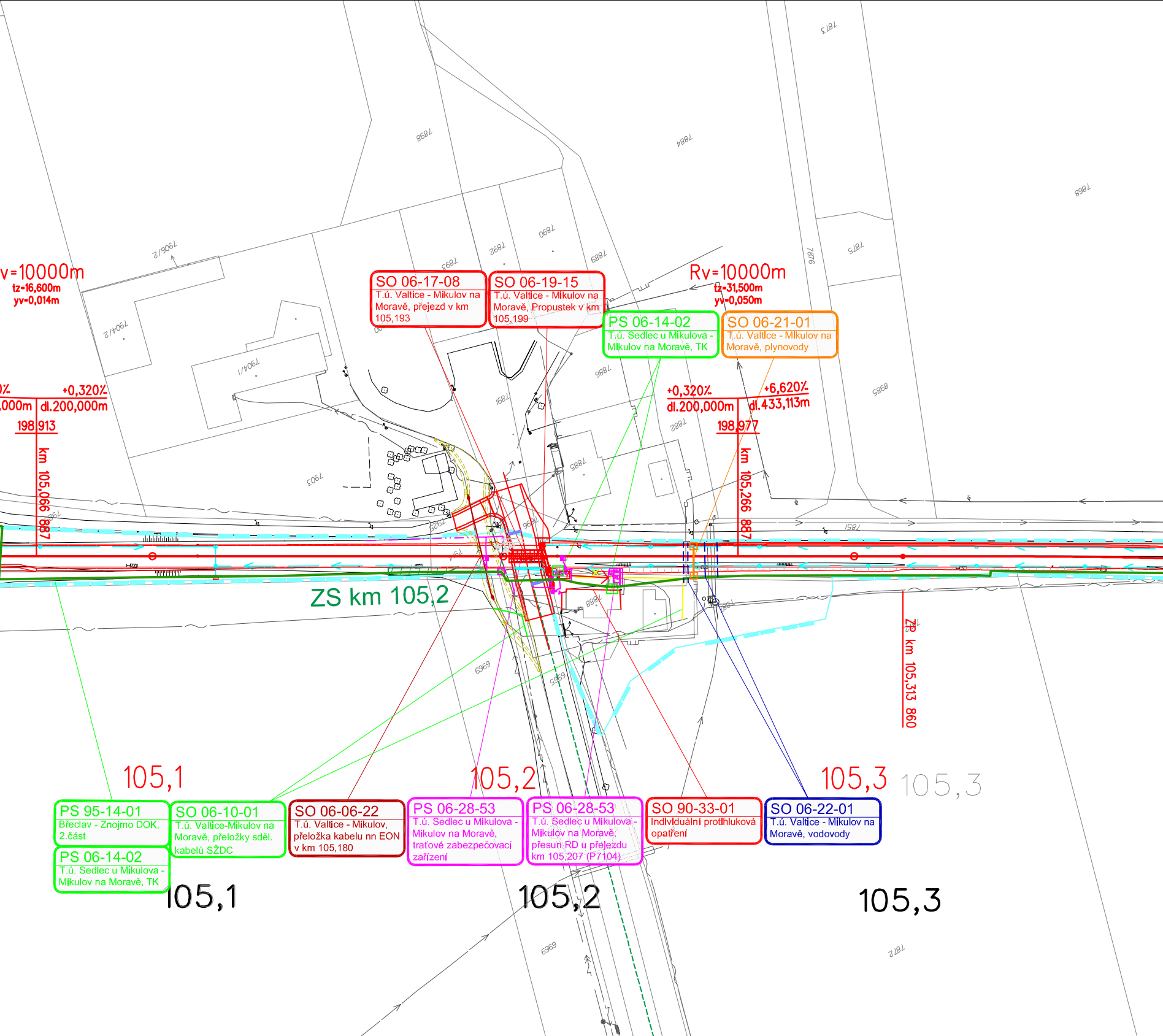
SO 06-17-08
T.ú. Valtice - Mikulov na Moravě, přejezd v km 105,193
SO 06-19-15
T.ú. Valtice - Mikulov na Moravě, Propustek v km 105,199
PS 06-14-02
T.ú. Sedlec u Mikulova - Mikulov na Moravě, TK
SO 06-21-01
T.ú. Valtice - Mikulov na Moravě, plynovody
v=10000m
tz-16,600m
yv-0,014m
Rv=10000m
tz-31,500m
yv-0,050m
+0,320%
dl.200,000m
198,913
km 105,066 887
+0,320%
dl.200,000m
198,977
+6,620%
dl.433,113m
km 105,266 887
ZS km 105,2
ZP km 105,313 860
105,1
105,2
105,3
105,3
PS 95-14-01
Břeclav - Znojmo DOK, 2.část
SO 06-10-01
T.ú. Valtice-Mikulov na Moravě, přeložky sděl. kabelů SŽDC
SO 06-06-22
T.ú. Valtice - Mikulov, přeložka kabelu nn EON v km 105,180
PS 06-28-53
T.ú. Sedlec u Mikulova - Mikulov na Moravě, traťové zabezpečovací zařízení
PS 06-28-53
T.ú. Sedlec u Mikulova - Mikulov na Moravě, přesun RD u přejezdu km 105,207 (P7104)
SO 90-33-01
Individuální protihluková opatření
SO 06-22-01
T.ú. Valtice - Mikulov na Moravě, vodovody
PS 06-14-02
T.ú. Sedlec u Mikulova - Mikulov na Moravě, TK
105,1
105,2
105,3
7898
7884
7873
7868
7906/2
7904/2
7904/1
7893
7892
7890
7889
7888
7887
7886
7885
7882
7876
7875
6985
7903
6969
6969
6969
7872
7871

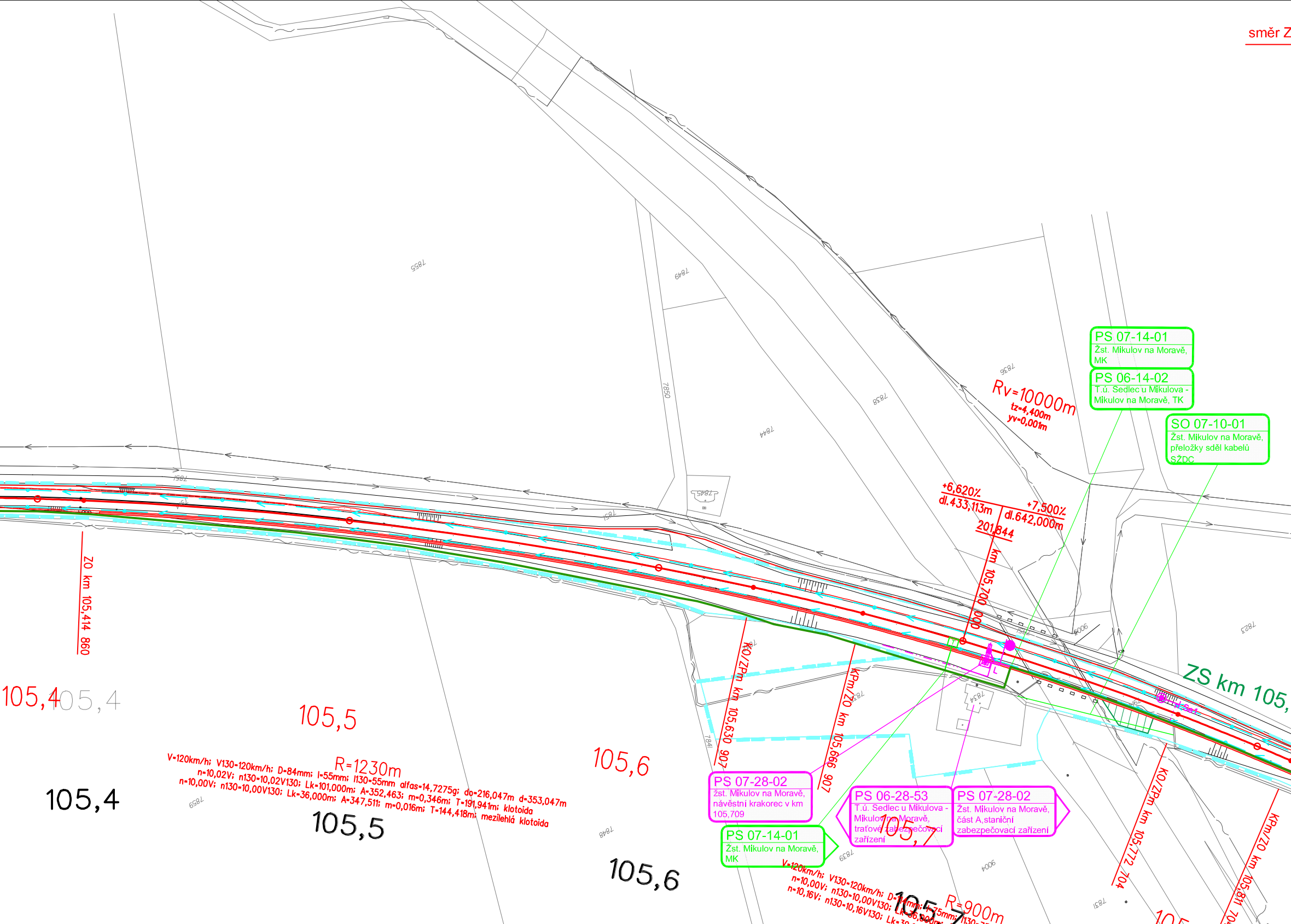
směr Z
7855
7849
7850
7844
7838
7836
7845
7851
7841
7859
7848
7839
7834
9004
7831
7823
Rv=10000m
tz=4,400m
yv=0,001m
+6,620‰
dl.433,113m
+7,500‰
dl.642,000m
201,844
km 105,700 000
PS 07-14-01
Žst. Mikulov na Moravě, MK
PS 06-14-02
T.ú. Sedlec u Mikulova - Mikulov na Moravě, TK
SO 07-10-01
Žst. Mikulov na Moravě, přeložky sděl kabelů SŽDC
ZO km 105,414 860
105,4
105,4
105,4
105,5
105,5
R=1230m
V=120km/h; V130-120km/h; D=84mm; I=55mm; I130=55mm alfas=14,7275g; do=216,047m d=353,047m
n=10,02V; n130=10,02V130; Lk=101,000m; A=352,463; m=0,346m; T=191,941m; klotoida
n=10,00V; n130=10,00V130; Lk=36,000m; A=347,511; m=0,016m; T=144,418m; mezilehlá klotoida
105,6
105,6
KO/ZPm km 105,630 907
KPm/ZO km 105,666 907
PS 07-28-02
žst. Mikulov na Moravě, návěstní krakorec v km 105,709
PS 07-14-01
Žst. Mikulov na Moravě, MK
PS 06-28-53
T.ú. Sedlec u Mikulova - Mikulov na Moravě, traťové zabezpečovací zařízení
PS 07-28-02
Žst. Mikulov na Moravě, část A,staniční zabezpečovací zařízení
105,7
105,7
R=900m
V=120km/h; V130-120km/h; D=14mm; l=75mm; l130=7
n=10,00V; n130=10,00V130; Lk=36,000m;
n=10,16V; n130=10,16V130; Lk=3
H Se1
ZS km 105,
KO/ZPm km 105,772 704
KPm/ZO km 105,811 70
105

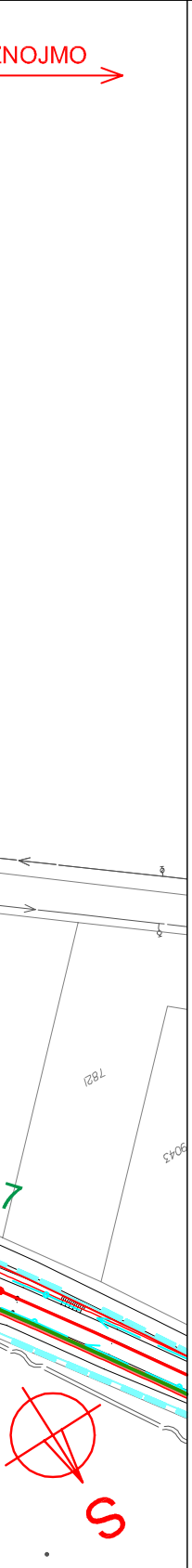

## LEGENDA BAREVNÉHO ROZLIŠENÍ OBJEKTŮ:

- ▬ STÁVAJÍCÍ KOLEJE A JINÉ STÁVAJÍCÍ OBJEKTY
- ▬ KATASTRÁLNÍ MAPA
- ▬ NOVÉ KOLEJE, KOMUNIKACE, MOSTNÍ OBJEKTY A POZ. STAVBY
- ▬ KABELOVODY, KOLEKTORY
- ▬ ODVODNĚNÍ KOLEJIŠTĚ, KOMUNIKACE
- ▬ SANACE MOSTNÍHO OBJEKTU, PROČIŠTĚNÍ KORYTA
- ▬ VODOVODY
- ▬ TEPLOVODY
- ▬ KANALIZACE
- ▬ PLYNOVODY
- ▬ ZABEZPEČOVACÍ ZAŘÍZENÍ
- ▬ SILNOPROUD
- ▬ SDĚLOVACÍ ZAŘÍZENÍ
- ▬ HLAVNÍ KABELOVÁ TRASA
- ▬ DEMOLICE, DEMONTÁŽE, KÁCENÍ (ZAMĚŘENÉ STROMY)
- ▬ SOUVISEJÍCÍ STAVBA
- ▬ REVIT. TRATI BŘECLAV - ZNOJMO (V REALIZACI)

## LEGENDA BAREVNÉHO ROZLIŠENÍ POVRCHŮ:

- ▬ ZELEŇ
- ▬ CHODNÍK
- ▬ VOZOVKA
- ▬ NÁSTUPIŠTĚ
- ▬ VODOROVNÉ DOPRAVNÍ ZNAČENÍ
- ▨ SLEPECKÁ DLAŽBA
- ▨ PLOCHY ZAŘÍZENÍ STAVENIŠTĚ

## LEGENDA ZNAČEK:

- NÁVĚSTIDLA
- POČÍTAČ NÁPRAV
- PŘESTAVNÍK, SNÍMAČ POLOHY JAZYKŮ, ELEKTROMAGNETICKÝ ZÁMEK
- VÝKOLEJKA
- VÝSTRAŽNÍK S POZITIVNÍM SIGNÁLEM
- DVOJITÝ VÝSTRAŽNÍK S POZITIVNÍM SIGNÁLEM A SE ZÁVOROU
- POMOCNÉ STAVĚDLO
- RD RELEOVÝ DOMEK
- KO2 RELEOVÁ SKŘÍŇ, KABELOVÝ OBJEKT
- VENKOVNÍ AKUSTICKÁ SIRÉNA (VNPN)
- T VENKOVNÍ TELEFONNÍ OBJEKT
- R6 VENKOVNÍ REPRODUKTOR
- H1 HODINY
- KAMERA
- ZÁKLAD PRO STOŽÁR
- NÁSTUPIŠTNÍ / ODJEZDOVÁ TABULE JEDNOSTRANNÁ
- NÁSTUPIŠTNÍ / ODJEZDOVÁ TABULE OBOUSTRANNÁ
- ZAMĚŘENÝ STROM - KÁCENÍ
- KOPANÁ SONDA V MÍSTĚ ČELA CHRÁNIČKY PLYNOVODU
- CHRÁNIČKA PLYNU / VODOVODU / KANALIZACE
- HYDRANT PODZEMNÍ
- ŠOUPĚ

## LEGENDA STÁVAJÍCÍCH INŽENÝRSKÝCH SÍTÍ:

- SDĚLOVACÍ KABELY
- — Z — ZABEZPEČOVACÍ KABELY
- NN KABELY
- VN KABELY
- VVN KABELY
- VODOVOD
- KANALIZACE
- NTL PLYNOVOD
- STL PLYNOVOD
- VTL PLYNOVOD
- TEPLOVOD
- HORKOVOD
- PAROVOD

## LEGENDA ČAR:

- HRANICE ZÁPLAVOVÉHO ÚZEMÍ - Q100
- KPZ LEDNICKO-VALTICKÝ AREÁL
- EVROPSKY VÝZNAMNÁ LOKALITA
- NPR SLANISKO U NESYTU
- OP NPR SLANISKO U NESYTU
- NOVÉ OPLOCENÍ
- ZABEZPEČOVACÍ / SDĚLOVACÍ ZAŘÍZENÍ - UZEMNĚNÍ
- SAMONOSNÝ SDĚLOVACÍ KABEL
- PROVIZORNÍ KOMUNIKACE BĚHEM VÝSTAVBY
- DOPRAVNÍ TRASY
- HRANICE KATASTRŮ
- HRANICE OBVODU DRÁHY - POZEMEK SŽDC
- HRANICE OBVODU DRÁHY - POZEMEK ČD

**sfdi** STÁTNÍ FOND DOPRAVNÍ INFRASTRUKTURY

**SŽDC** Správa železniční dopravní cesty

## KLAD LISTŮ KOORDINAČNÍ SITUACE:

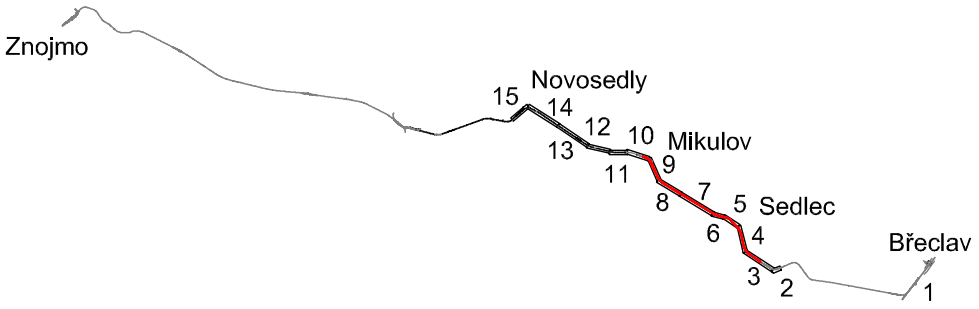
Znojmo
Novosedly
Mikulov
Sedlec
Břeclav
15
14
13
12
11
10
9
8
7
6
5
4
3
2
1

ČÁST Č.: 8

POČET ČÁSTÍ CELKEM: 15

| | | | |
|---|---|---|---|
| | | | ČÍSLO SOUPRAVY: |
| | | | |
| | | | |
| REVIZE Č. | DATUM | ZMĚNA | |

**SUDOP BRNO**

**SUDOP BRNO, spol. s r.o.**
**Kounicova 26**
**611 36 Brno**

| | | | |
|---|---|---|---|
| OBJEDNAVATEL: | SŽDC, s.o., Dlážděná 1003/7, 110 00 Praha 1<br>Stavební správa východ, Nerudova 1, 772 58 Olomouc | | tel. : +420 972 625 804<br>E-mail: sudop@sudop-brno.cz |
| PROFESNÍ SKUPINA: | 12<br>Mosty | VEDOUCÍ PROF. SKUPINY<br>Ing. Karel Pukl | JEDNATEL<br>Ing. Jiří Molák |
| ODPOVĚDNÝ PROJ. ZAKÁZKY<br>Ing. Kamil Chmela | ODPOVĚDNÝ PROJ. PS, SO<br>Ing. Monika Kopečná | NAVRHL, VYPRACOVAL<br>Ing. Monika Kopečná | KONTROLOVAL<br>Ing. Kamil Chmela |
| KRAJ: Jihomoravský | POVĚŘENÝ OÚ: MIKULOV | | STUPEŇ: Projekt |

# Revitalizace trati Břeclav - Znojmo, 2.stavba

## Koordinační situace stavby

| | |
|---|---|
| ZAK. ČÍSLO<br>17001-01-0817 | ARCH. ČÍSLO<br>2017120010 |
| MĚŘÍTKO<br>1:1000 | POČET FORMÁTŮ<br>11 x A4 |
| DATUM: | 08/2017 |
| ČÁST DOKUM.<br>C.2 | PŘÍLOHA<br>1 |